



**КОМИТЕТ ИМУЩЕСТВЕННЫХ ОТНОШЕНИЙ  
АДМИНИСТРАЦИИ ПЕРМСКОГО МУНИЦИПАЛЬНОГО ОКРУГА**

**РЕШЕНИЕ**  
о размещении объектов № 2090

Пермский край  
Пермский округ

26.07.2024

Комитет имущественных отношений администрации Пермского муниципального округа разрешает Акционерному обществу «Газпром газораспределение Пермь» (ИНН 5902183841, ОГРН 2125902017723, почтовый адрес: 614000, г. Пермь, ул. Петропавловская, 43)

размещение объекта «газопровод давлением до 1,2 Мпа, для размещения которого не требуется разрешения на строительство»

на землях муниципальная собственность

на срок 1 год

Местоположение: Пермский край, Пермский муниципальный округ, д. Пищальниково, ул. Набережная, к дому 8.

Приложение: схема предполагаемых к использованию земель или части земельного участка.

Особые условия использования:

1. При размещении объекта учесть параметры ширины проезда улично-дорожной сети, во избежание сужения полосы отвода дороги.
2. Получение разрешения на производство земляных работ.

Заместитель председателя комитета



(подпись, печать)

М.В. Королева

# Схема предполагаемых к использованию земель или части земельного участка

Объект: Газопровод давлением до 1,2 Мпа, для размещения которого не требуется разрешения на строительство

Местоположение: расположенных по адресу: Пермский край, Пермский м.о., д. Пищальниково, ул. Набережная, к дому 8

Площадь земель или части земельного участка, кв.м.: 18

Категория земель: Земли населённых пунктов

Вид разрешенного использования: -

Каталог координат, м

№ точки границы	X	Y
н1	509798.78	2209801.64
н2	509798.56	2209806.83
н3	509794.94	2209806.73
н4	509795.05	2209805.35
н5	509795.51	2209801.55
н1	509798.78	2209801.64

Описание границ смежных землепользователей:

От точки н1 до точки н3 - земельный участок с кадастровым номером 59:32:1420001:268

От точки н3 до точки н5 - земельный участок с кадастровым номером 59:32:1420001:163

От точки н5 до точки н1 - земельный участок с кадастровым номером 59:32:1420001:268

### Условные обозначения:




- предполагаемый участок земель, на которых планируется размещение объекта




- границы и номер земельного участка, сведения о которых внесены в ЕГРН



- границы и номер объекта капитального строительства, сведения о которых внесены в ЕГРН



- граница кадастрового квартала



- зоны с особыми условиями использования территории, сведения о которых внесены в ЕГРН

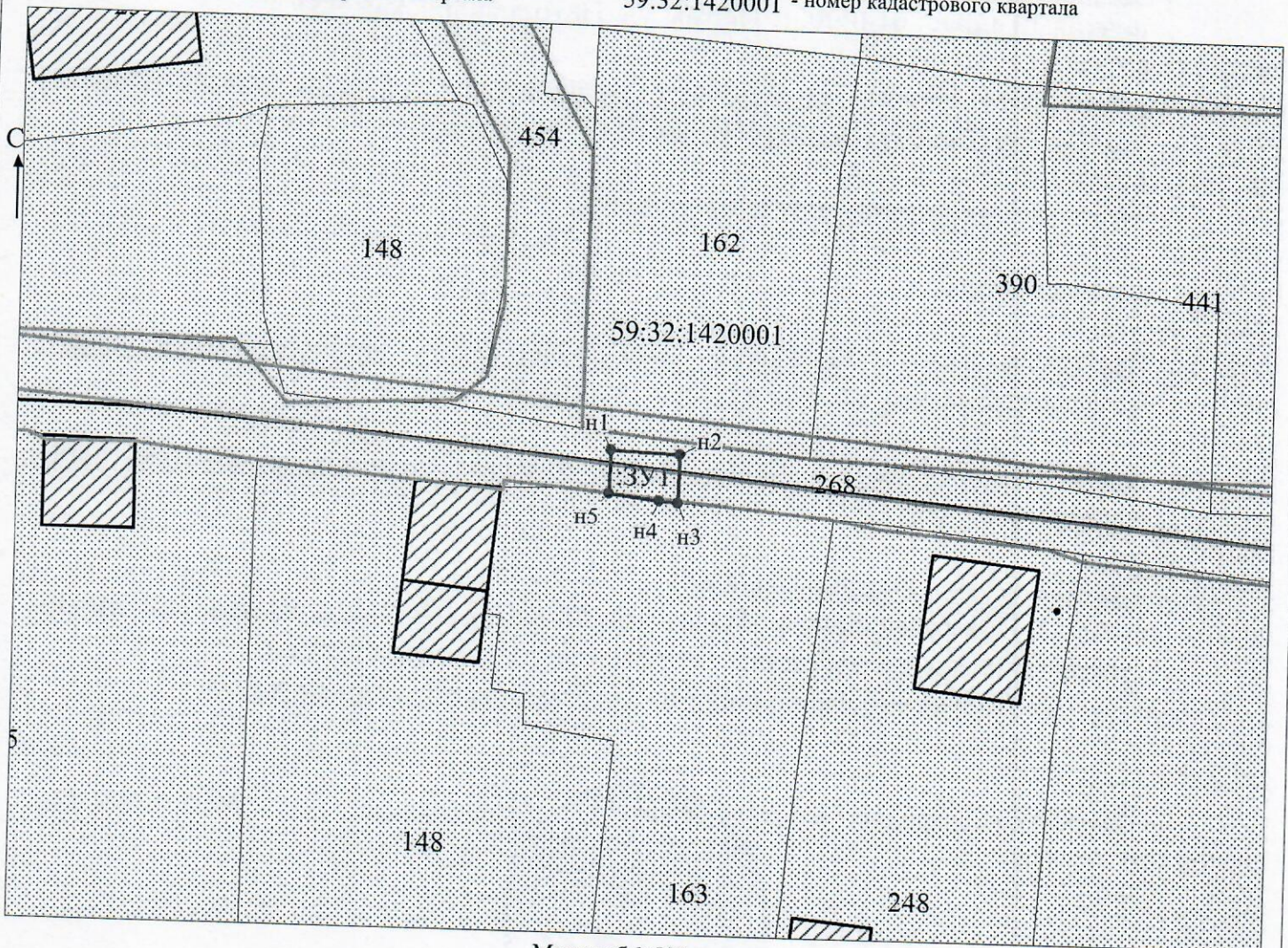
:3У1

- обозначение запрашиваемого земельного участка



- характеристическая точка границ земель или части земельного участка

59:32:1420001 - номер кадастрового квартала



Масштаб 1:500

Заявитель: \_\_\_\_\_

*Захарова*

/ Захарова Е. Л.

МСК-59

МП

(подпись, расшифровка подписи)

(для юридических лиц и индивидуальных предпринимателей)